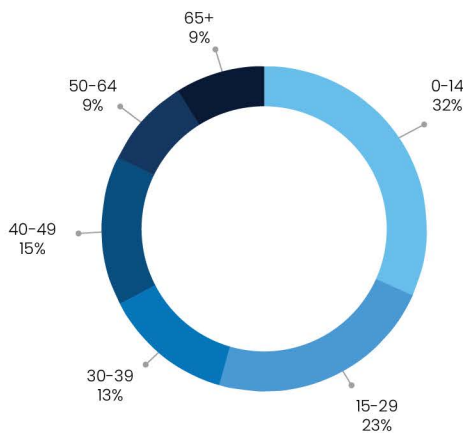


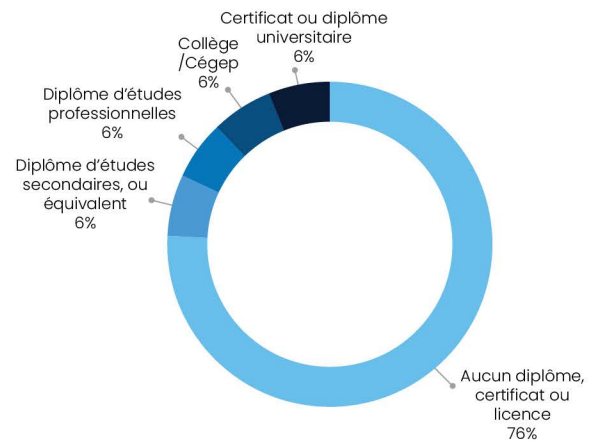
### Pakua Shipi:

C'est la communauté innue située la plus à l'est de la région, sur la rive ouest de la rivière Saint-Augustin. Son nom dérive d'un terme innu signifiant « rivière de sable ». Les résidents de la communauté s'adonnent encore à des activités innues traditionnelles, incluant la pêche, la chasse, le piégeage et la production d'objets d'artisanat. Ils parlent innu entre eux et la majorité parle aussi français.

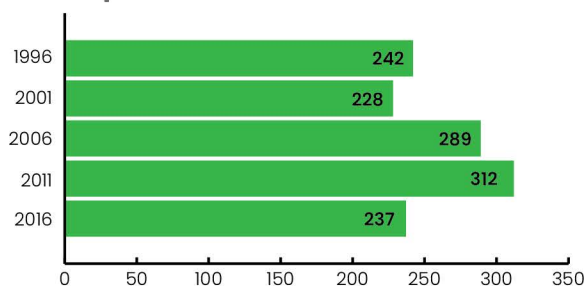
#### Groupes d'âge de la population 2016<sup>1</sup>



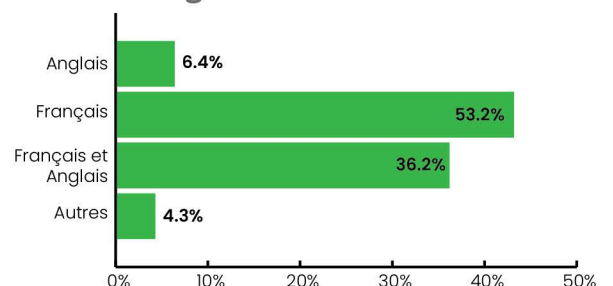
#### Niveaux d'éducation 2016<sup>1</sup>



#### Population totale 1996-2016<sup>1</sup>



#### Langues 2016<sup>1</sup>



## Taux de chômage: 31.6%<sup>1</sup>

<sup>1</sup> Toutes les données proviennent de Statistique Canada.

<sup>2</sup> Toutes les données proviennent du rapport annuel du Centre de services scolaire du Littoral