

### Blanc-Sablon:

Situé à la frontière du Québec et du Labrador, Blanc-Sablon est le village le plus à l'est de la Basse-Côte-Nord. La communauté abrite une extraordinaire concentration de sites archéologiques. Ces sites représentent les premiers contacts au Canada entre les peuples autochtones et les Européens. La communauté a été nommée « Sables blancs » en ancien français grâce aux kilomètres de plages sablonneuses qui jalonnent son rivage.

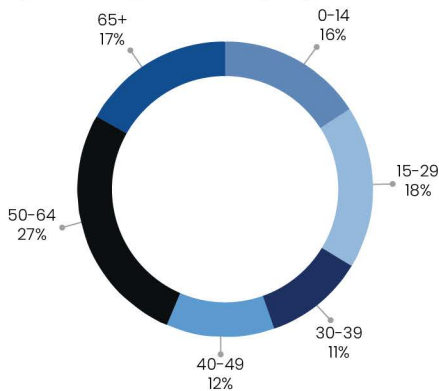
### Lourdes-de-Blanc-Sablon:

Ayant d'abord été appelée Longue Pointe, Lourdes-de-Blanc-Sablon est une communauté francophone sur la côte du détroit de Belle Isle. Par temps clairs, vous pouvez apercevoir les montagnes situées à l'extrémité nord de Terre-Neuve. De nos jours, le village a conservé son identité française, mais devient de plus en plus bilingue.

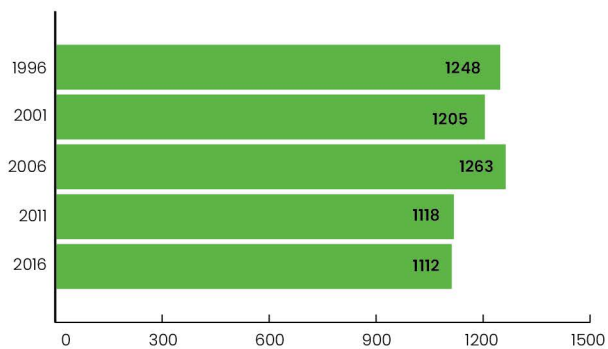
### Brador Bay:

Un des ports les plus sûrs de la Côte, Brador était un endroit central pour la pêche, la chasse et la traite, car il regorgeait de morues, de harengs, de maquereaux, de saumons, de loups-marins et de baleines. L'appellation de Brador, qui a commencé à apparaître sur les cartes à cet endroit à la fin du XVIII<sup>e</sup> siècle, vient possiblement de l'expression française « bras d'or », un rappel des riches ressources marines.

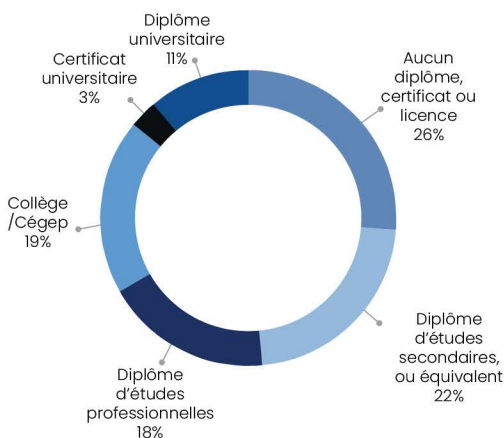
Groupes d'âge de la population 2016<sup>1</sup>



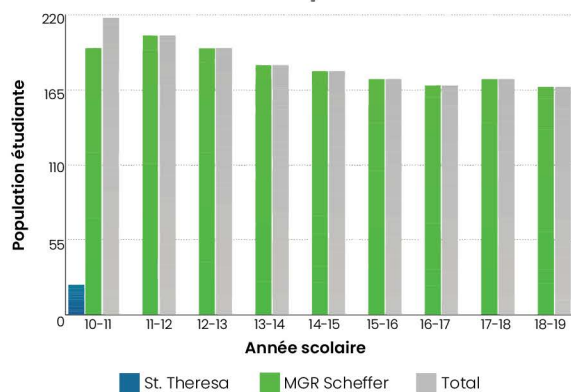
Population totale 1996-2016<sup>1</sup>



Niveaux d'éducation 2016<sup>1</sup>



Nombre d'élèves du primaire et du secondaire<sup>2</sup>



## Taux de chômage : 17.6%<sup>1</sup>

Langues 2016<sup>1</sup>



<sup>1</sup> Toutes les données proviennent de Statistique Canada.

<sup>2</sup> Toutes les données proviennent du rapport annuel du Centre de services scolaire du Littoral