

Tête-à-la-Baleine

Tête-à-la-Baleine est l'une des trois communautés francophones de la région. Connue sous l'appellation de Whale Head par ses résidents anglophones, le village tire son nom d'un rocher semblable à une tête de baleine sur l'une des îles de l'archipel. Plusieurs résidents passent leurs étés à l'Île Providence, où est bâtie en 1895 la chapelle Sainte-Anne.

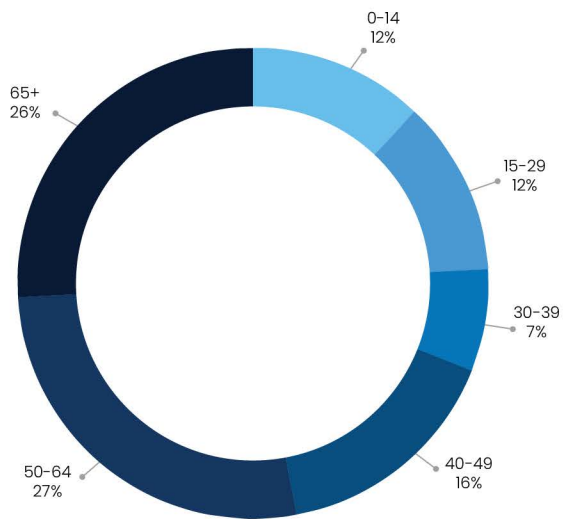
Harrington Harbour

Figurant parmi les trente plus beaux villages du Québec, Harrington Harbour est blotti sur une petite île rocheuse ayant un trottoir caractéristique et des maisons de bois colorées. On n'y trouve ni route ni voiture — seulement des piétons, des bicyclettes et des véhicules tout terrain. Comme plusieurs autres communautés de la Basse-Côte-Nord, l'économie de Harrington repose sur l'industrie de la pêche.

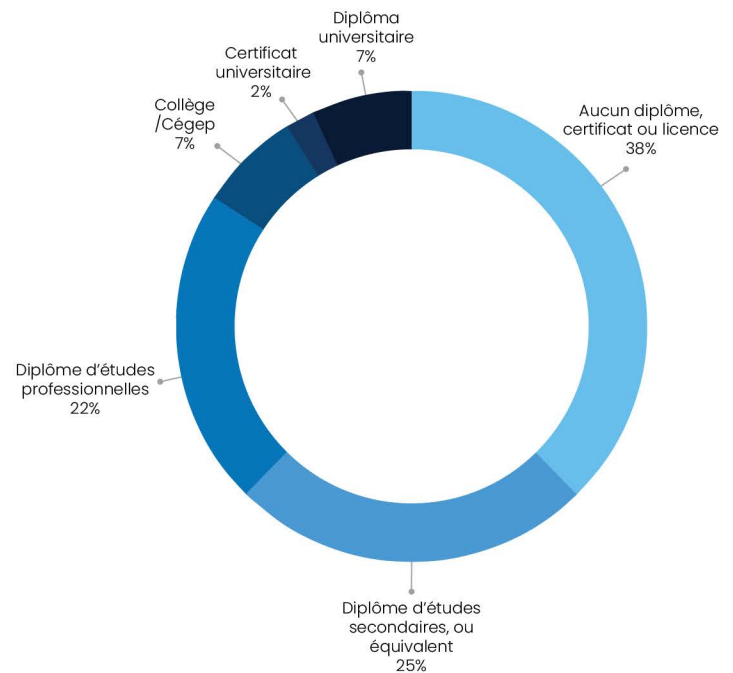
Chevery

Situé sur les rives d'une baie sablonneuse près de la rivière Nétagamiou, Chevery a été établi dans les années 1950 par des résidents de plusieurs campements abandonnés qui demandaient une communauté permanente sur la terre ferme. Avant de devenir un village permanent, Chevery a été utilisé comme poste de pêche au saumon et au loup-marin. C'est aussi le berceau d'une ferme expérimentale qui a été en activité jusqu'à la Deuxième Guerre mondiale.

Groupes d'âge de la population 2016 ¹



Niveaux d'éducation 2016 ¹



Taux de chômage : 15.3% ¹

¹ Toutes les données proviennent de Statistique Canada.

² Toutes les données proviennent du rapport annuel du Centre de services scolaire du Littoral

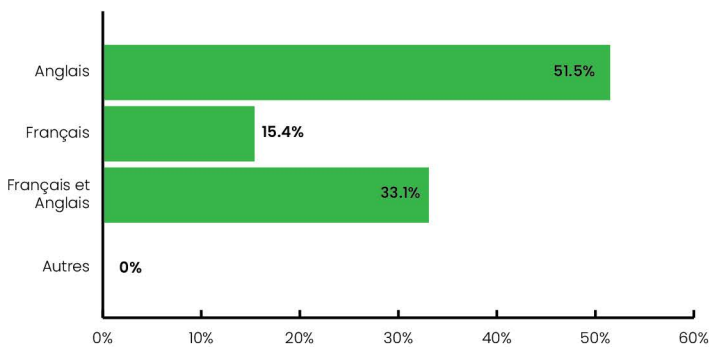
La Romaine

Située près de l'embouchure de la rivière Olomane, La Romaine abrite une petite population de langue française et une réserve innue qu'on appelle Unamen Shipu. Ayant un jour été un poste de pêche et de traite français, le village est maintenant un haut lieu de pêche au homard commerciale et de camps privés de pêche sportive.

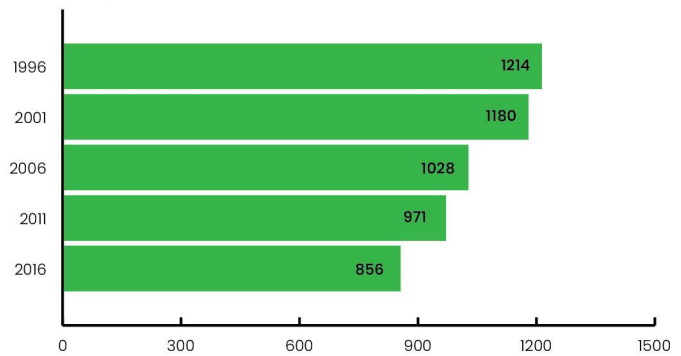
Kegaska

Kegaska est le village situé le plus à l'ouest de la région. Son nom vient du mot innu quegasca, mot qui désigne un passage facile à marée haute entre la terre ferme et les îles. Cette communauté vivant de la pêche était autrefois dépendante de la pêche à la morue. Le crabe des neiges est maintenant sa principale source de revenus.

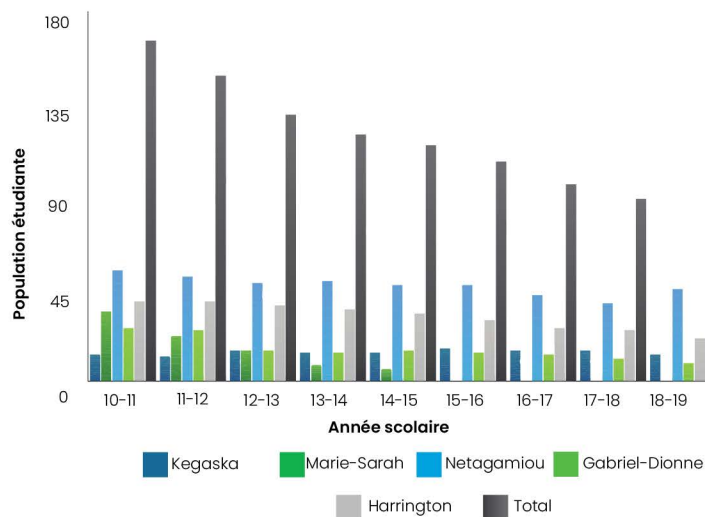
Langues 2016 ¹



Population totale 1996-2016 ¹



Nombre d'élèves du primaire et du secondaire ²



¹ Toutes les données proviennent de Statistique Canada.

² Toutes les données proviennent du rapport annuel du Centre de services scolaire du Littoral